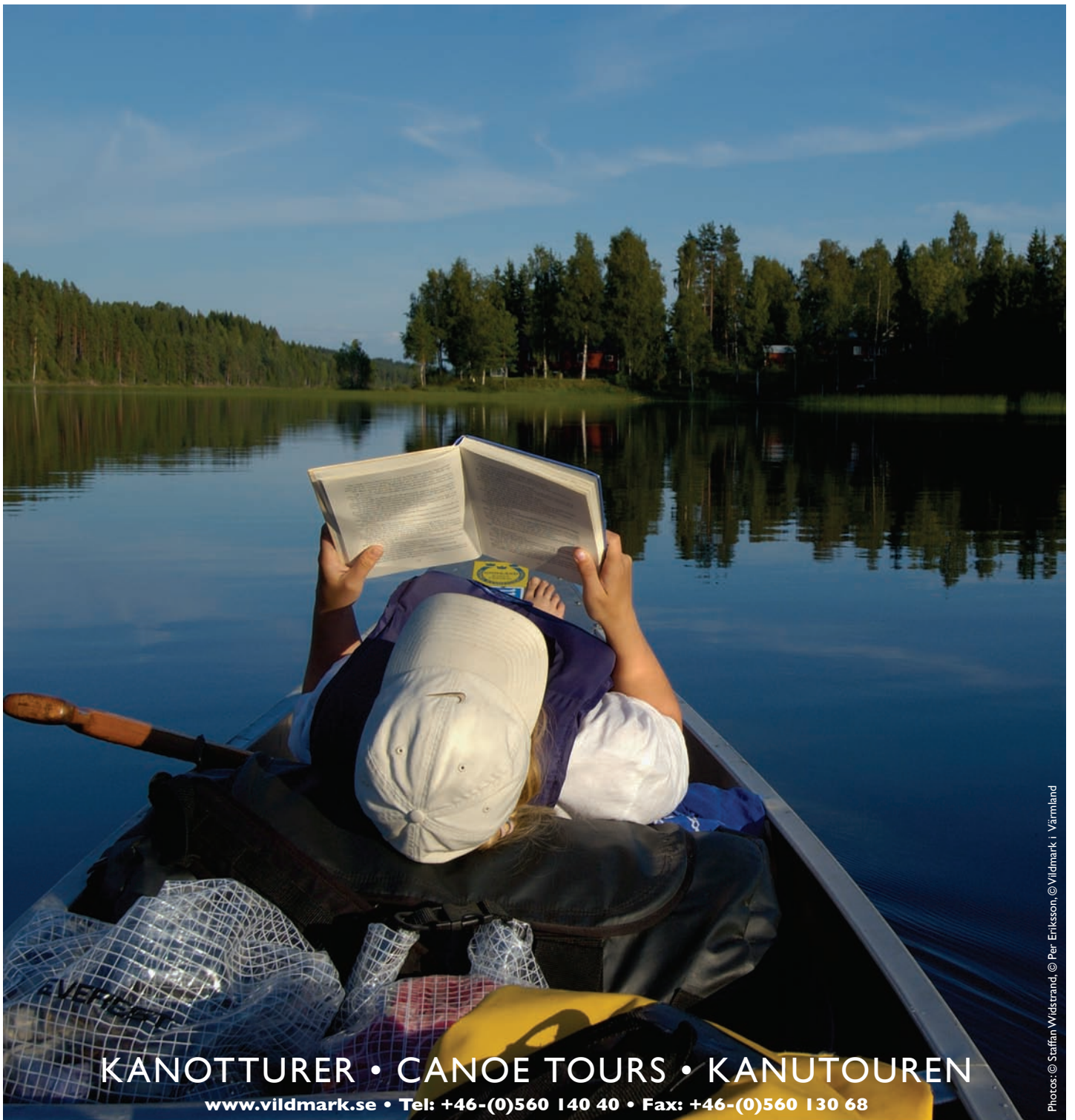




Vildmark i Värmland

UNFORGETTABLE OUTDOOR EXPERIENCES - WWW.VILDMARK.SE



KANOTTURER • CANOE TOURS • KANUTOUREN

www.vildmark.se • Tel: +46-(0)560 140 40 • Fax: +46-(0)560 130 68

Här finns de intressanta vattendvägarna Klarälven, de urgamla nu nerlagda biflottningsledningarna, utmanande forsar i Trysilälven, de små trånga sjösystemen Rördån och/eller Rottnan, de ödsliga och fantastiskt vackra sjöarna med mindre åar och kanaler i Bergslagen österut i Värmland. Svartälven bjuder även den på glänsande vatten perfekta för kanotturer.

Norra Värmland och de norska gränstrakterna är ett område som är väl lämpat för naturnära upplevelser och vildmarksliv.



KLARÄLVEN

Klarälvens lugnt strömmande vatten är en paddeltur mycket lämplig för familjer och nybörjare. Förutom fin paddling finns här gott om stränder och sandöar som inbjuder till strandhugg och en kväll vid lägerelden. Är man vaksam kan man få se bäver som dyker upp framåt skymningen.

Välj mellan 6 dygn, ca 100 km med start i Branäs eller 3 dygn, ca 50 km med start i Stöllet. Båda alternativen slutar i Gunnerud.

SVARTÄLVEN

Svartälven är ett av våra absolut finaste kanotvatten med start vid Tyfors på gränsen till Dalarna i östra Värmland. Turen avslutas i Västra Sundsjön öster om Hagfors. Ca 70 kilometers paddling i fantastisk natur med bitvis trånga passager och mindre sjöar gör denna tur till en verklig pärla.

Turen innehåller ett 10-tal landtransporter varav den längsta är ca 2 km.

BERGSLAGEN

Bergslagen är ett område rikt på sjöar i de östra delarna av Värmland. Starten för denna tur sker i Västra Sundsjön öster om Hagfors och avslutas i Rådasjön vid Uddeholm, en sträcka på ca 85 – 105 km beroende på vägval. Här råder bitvis "riktig" vildmark i ett fint sjösystem kombinerat med en del älvpaddling.

Turen innehåller ett 10-tal landtransporter varav den längsta är ca 4 km.



ROTTNAN

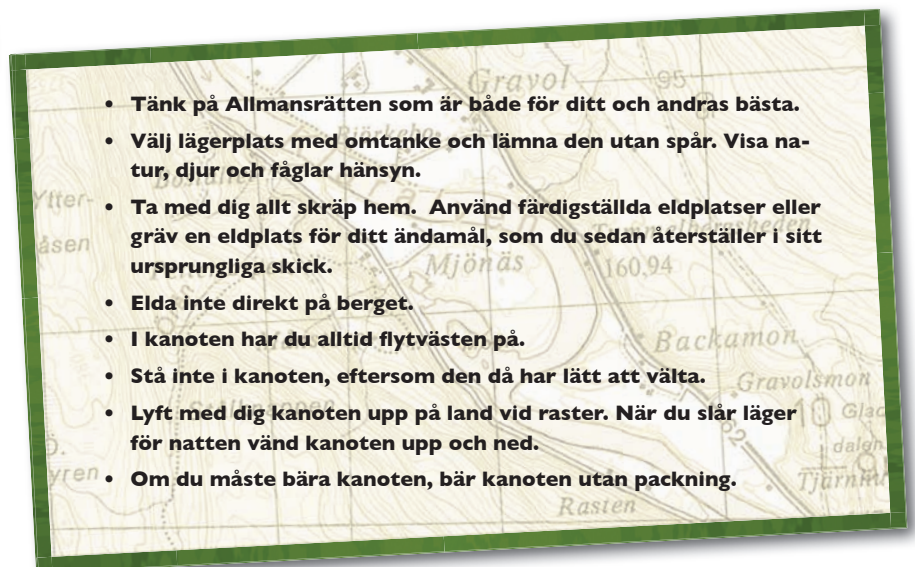
Rottnan är en liten skogsälv som bjuder på riktigt fin paddling. Turen startar på den norsk-svenska gränsen vid Rottne-mon och avslutas ca 35 km söderut vid Skallbergssjön.

Smala och krokiga partier där gran och tall står tätt in på älven, blandas med mindre sjöar och öppnare vyer. Älven rinner genom den Värmländska Finnskogen och bjuder på en hel del vildmarkskänsla.

RÖJDÅN

Rördån är en mindre å med lugnt strömmande vatten som har sitt utlopp i sjön övre Fryken vid Torsby. Längs vägen vidgar den sig vid några tillfällen till mindre sjöar.

Turen startar i Torsby och efter paddling norrut till sjön Kläggen vänder man åter mot Torsby. En sträcka på ca 45 km med rogivande paddling och två kortare lyft i vardera riktning.



- **Tänk på Allmansrätten som är både för ditt och andras bästa.**
- **Välj lägerplats med omtanke och lämna den utan spår. Visa natur, djur och fåglar hänsyn.**
- **Ta med dig allt skräp hem. Använd färdigställda eldplatser eller gräv en eldplats för ditt ändamål, som du sedan återställer i sitt ursprungliga skick.**
- **Elda inte direkt på berget.**
- **I kanoten har du alltid flytvästen på.**
- **Stå inte i kanoten, eftersom den då har lätt att välta.**
- **Lyft med dig kanoten upp på land vid raster. När du slår läger för natten vänd kanoten upp och ned.**
- **Om du måste bära kanoten, bär kanoten utan packning.**



Here you'll find fascinating waterways, river Klarälven, ancient logging routes, challenging rapids on river Trysilälven, narrow networks of lakes and rivers Rördån and/or river Rottnan, enchanting woodland meres in Bergslagen. Svartälven is also a fascinating river which invites you to a beautiful journey.

Northern Värmland and the Norwegian borderland is a region that is well suited for lovers of nature and wildlife.



KLARÄLVEN

The gently flow of river Klarälven makes it suitable for families and beginners. Apart from good canoeing there is a lot of beautiful shores and islands made of sand that invites you to stop and visit for a while or maybe spend a night by a campfire. If you are attentive you might catch a glimpse of a beaver.

Choose between 6 days, which is about 100 km and starts at Branäs, or 3 days, which is about 50 km and start at Stöllet. Both trips finishes in Gunnerud.

SVARTÄLVEN

The Svartälven is one of our best canoeing waters, starting in Tyfors on the border of the County Dalarna in eastern Värmland. The trip finishes in Västra Sundsjön just east of Hagfors. Outstanding natural beauty, in places very narrow and a combination of small lakes makes the tour a grain of gold.

The tour needs about 10 transports by land between the different rivers and lakes. You can do it mostly by road and the longest transport needed is about 2 km.

BERGSLAGEN

Bergslagen, situated in the eastern part of Värmland, is an area rich in lakes. This tour starts in Västra Sundsjön east of Hagfors and finishes in Rådasjön by Uddeholm. Here you can experience "real" wilderness, whilst canoeing on a combination of wonderful lakes and small rivers.

Depending on which way you choose the tour is between 85-105 km long. The tour needs about 10 transports by land and the longest transport needed is about 4 km.

RÖJDÅN

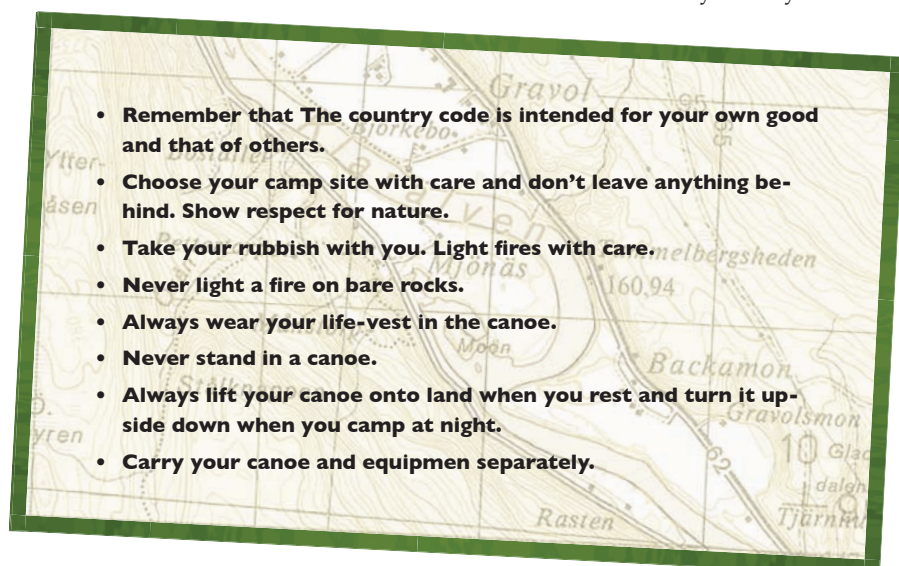
The Rördån is a small river with calm flowing waters which empties into Lake Övre Fryken at Torsby. Along the way it widens in places to create small lakes. A fertile valley tour with fine views of the mountains to the north and west.

The tour starts at Torsby and after canoeing to the lake Kläggen you return to Torsby again. 45 km of relaxing canoeing and two shorter land transports in each direction.

ROTTNAN

The forest river Rottnan gives you a really beautiful tour. The tour starts at the Norwegian-Swedish border nearby Rottnefossen and ends about 35 km south in Skallbergsjön.

Here you find a partly narrow and winding river with spruce and pine on the shores as well as small lakes and more open landscape. Running through the old Finnish settlements the river is surrounded by wilderness. You also pass a small village and a few farms on your way south.



Hier stehen Ihnen interessante Wasserwege, der Klarälven, alte ehemalige Flößereistraßen, herausfordernde Stromschnellen, der Trysilälven, kleine enge Seensysteme mit den kleineren Flüssen Rördån und Rottnan sowie neben vielem anderem auch bezaubernde Waldseen in Bergslagen und Svartälven zur Auswahl.

Nordvärmland und die angrenzenden norwegischen Gebiete sind ideal für Naturkontakte und das Erleben der Wildnis.



KLARÄLVEN

Das ruhig strömende Wasser des Klarälven ist genau richtig für eine Paddeltour mit der ganzen Familie oder auch für Anfänger. Neben dem schönen Paddelerlebnis findet man hier auch gute Strände und Sandinseln, die einladen zum Baden und Entspannen oder zu einem gemütlichen Abend am Lagerfeuer. Wenn man aufmerksam ist, so kann man Biber beobachten, die in der Dämmerung erscheinen.

Sie können wählen zwischen einer 6-Tagestour, ca. 100 km oder einer 3-Tagestour, ca. 50 km.

SVARTÄLVEN

Der Svartälven ist eines unserer absolut schönsten Kanu-Gewässer mit Start in Tyfors an der Grenze zu Dalarna im östlichen Värmland. Die Tour endet im See Västra Sundsjön östlich von Hagfors. Etwa 70 km Paddeln in phantastischer Natur und teilweise durch enge Gewässerpassagen und kleinerer Seen.

Zum Umsetzen zwischen verschiedenen Flüssen und Seen sind ca. 10 Landtransporte notwendig. Zumeist erfolgt das auf Wegen, die längste Strecke ist ungefähr 2 km lang.

BERGSLAGEN

Bergslagen ist eine seenreiche Gegend im östlichen Teil Värmlands. Diese Tour beginnt im See Västra Sundsjön östlich von Hagfors und endet im See Rådasjön bei Uddeholm, eine Strecke von ca. 85 – 105 km, je nach Wahl des Weges. Hier reith sich teilweise richtiger nordischer Urwald in ein wunderschönes System kleiner Seen und einiger Flüßchen zum Paddeln.

Bei dieser Tour sind mehr als 10 Landtransporte notwendig, wobei die längste Strecke etwa 2 km beträgt.



ROTTNAN

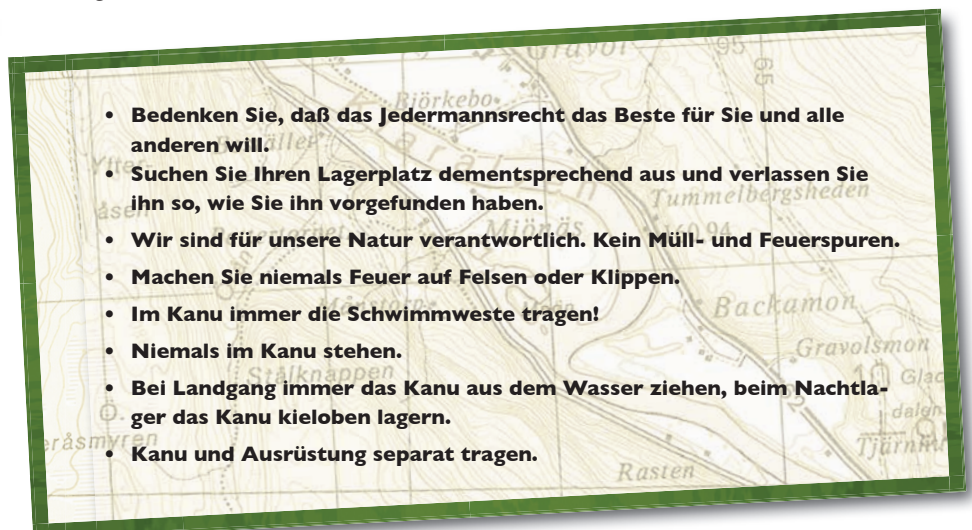
Die Rottnan ist ein kleinerer Waldfluß, auf dem das Paddeln richtig Spaß macht. Die Tour beginnt an der norwegisch – schwedischen Grenze bei Rottneimon und endet etwa 35 km weiter südlich am See Skallbergssjön.

Schmale und gewundene Streckenabschnitte, wo Fichten und Kiefern dicht an dicht das Ufer säumen, wechseln sich ab mit kleinen Seen und offenen Flächen. Mitten im värmländischen Finnskogen, dem Finnenwald, fühlt man sich wie ein Trapper in unserer Wildmarksnatur. Unterwegs trifft man auf ein kleines Dorf und einige verstreute Anwesen.

RÖJDÅN

Einer der kleineren Flüsse mit ruhig fließende Wasser ist Rördån, der bei Torsby in den Oberen Frykensee mündet. Er fließt durch ein fruchtbares Tal mit schöner Aussicht auf die Berge im Norden und Westen und bildet auf seinem Weg an einigen Stellen kleinere Seen.

Die Tour beginnt in Torsby und nach dem Paddeln Richtung Norden zum See Kläggen geht es retour nach Torsby. Gemächliches Paddeln auf einer Strecke von ca. 45 km. Zwei Landtransporte in jede Richtung sind erforderlich.



- **Bedenken Sie, daß das Jedermannsrecht das Beste für Sie und alle anderen will.**
- **Suchen Sie Ihren Lagerplatz dementsprechend aus und verlassen Sie ihn so, wie Sie ihn vorgefunden haben.**
- **Wir sind für unsere Natur verantwortlich. Kein Müll- und Feuerspuren.**
- **Machen Sie niemals Feuer auf Felsen oder Klippen.**
- **Im Kanu immer die Schwimmweste tragen!**
- **Niemals im Kanu stehen.**
- **Bei Landgang immer das Kanu aus dem Wasser ziehen, beim Nachtlager das Kanu kieloben lagern.**
- **Kanu und Ausrüstung separat tragen.**